





COMUNE di EMPOLI

**SCHEMA N. 7 -**  
**Vendita - retrocessione - Zona Serravalle- Definizione di confini**

INDIVIDUAZIONE CATASTALE

		Data: 15/03/2013 - Ora: 09.42.36		Segue						
Ufficio Provinciale di Firenze - Territorio Servizi Catastali		<b>Visura storica per immobile</b> Situazione degli atti informatizzati dall'impianto meccanografico al 15/03/2013								
Visura n.: T38999 Pag: 1										
<b>Dati della richiesta</b> Comune di EMPOLI ( Codice: D403) Provincia di FIRENZE										
<b>Catasto Terreni</b> Foglio: 2 Particella: 656										
<b>INTESTATO</b>										
1	COMUNE DI EMPOLI	01329160483	(1) Proprieta' per 1000/1000							
<b>Situazione dell'Immobile dal 02/04/1986</b>										
N.	DATI IDENTIFICATIVI				DATI CLASSAMENTO				DATI DERIVANTI DA	
	Foglio	Particella	Sub	Porz	Qualità Classe	Superficie(m²)	Deduz	Reddito		
						ha are ca		Dominicale	Agrario	
1	2	656	-		SEMIN 2 ARBOR	16 58	A15; A26	Euro 9,31 L. 18.018	Euro 5,14 L. 9.948	VARIAZIONE D'UFFICIO n. 49383 in atti dal 02/04/1986
Notifica						Partita	546			

		Data: 15/03/2013 - Ora: 09.45.17		Segue						
Ufficio Provinciale di Firenze - Territorio Servizi Catastali		<b>Visura storica per immobile</b> Situazione degli atti informatizzati dall'impianto meccanografico al 15/03/2013								
Visura n.: T40527 Pag: 1										
<b>Dati della richiesta</b> Comune di EMPOLI ( Codice: D403) Provincia di FIRENZE										
<b>Catasto Terreni</b> Foglio: 2 Particella: 2128										
<b>INTESTATI</b>										
1	ANCILLOTTI Giuliana nata a VINCI il 10/04/1939		NCLGLN39D50M059N*		Comproprietario					
2	ANCILLOTTI Grazia,MARIA nata a VINCI il 14/09/1943		NCLGRZ43P54M059D*		Comproprietario					
<b>Situazione dell'Immobile dal 31/07/2003</b>										
N.	DATI IDENTIFICATIVI				DATI CLASSAMENTO				DATI DERIVANTI DA	
	Foglio	Particella	Sub	Porz	Qualità Classe	Superficie(m²)	Deduz	Reddito		
						ha are ca		Dominicale	Agrario	
1	2	2128	-		SEMIN 2 ARBOR	00 21	A15; A26	Euro 0,12	Euro 0,07	FRAZIONAMENTO del 31/07/2003 n. 3256 .1/2003 in atti dal 31/07/2003 (protocollo n. 181566)
Notifica						Partita				
Nella variazione sono stati compresi i seguenti immobili:										



Ufficio Provinciale di Firenze - Territorio  
Servizi Catastali

## Visura storica per immobile

Situazione degli atti informatizzati dall'impianto meccanografico al 15/03/2013

Data: 15/03/2013 - Ora: 09.48.32

Segue

Visura n.: T42389 Pag: 1

<b>Dati della richiesta</b>	Comune di EMPOLI ( Codice: D403)
<b>Catasto Terreni</b>	Provincia di FIRENZE Foglio: 2 Particella: 2060

### INTESTATI

1	ANCILLOTTI Giuliana nata a VINCI il 10/04/1939	NCLGLN39D50M059N*	Comproprietario
2	ANCILLOTTI Grazia:MARIA nata a VINCI il 14/09/1943	NCLGRZ43P54M059D*	Comproprietario

### Situazione dell'Immobile dal 17/04/2000

N.	DATI IDENTIFICATIVI				DATI CLASSAMENTO					DATI DERIVANTI DA
	Foglio	Particella	Sub	Porz	Qualità Classe	Superficie(m <sup>2</sup> ) ha are ca	Deduz	Reddito		
								Dominicale	Agrario	
1	2	2060		-	SEMIN ARBOR 2	00 90	A15; A26	Euro 0,51 L. 978	Euro 0,28 L. 540	FRAZIONAMENTO del 17/04/2000 n. 777 .I/2000 in atti dal 17/04/2000 (protocollo n. 420184)
Notifica				Partita						
Annotazioni										



Ufficio Provinciale di Firenze - Territorio  
Servizi Catastali

## Visura storica per immobile

Situazione degli atti informatizzati dall'impianto meccanografico al 15/03/2013

Data: 15/03/2013 - Ora: 10.42.37

Segue

Visura n.: T73155 Pag: 1

<b>Dati della richiesta</b>	Comune di EMPOLI ( Codice: D403)
<b>Catasto Terreni</b>	Provincia di FIRENZE Foglio: 2 Particella: 2130

### INTESTATI

1	ANCILLOTTI Giuliana nata a VINCI il 10/04/1939	NCLGLN39D50M059N*	Comproprietario
2	ANCILLOTTI Grazia:MARIA nata a VINCI il 14/09/1943	NCLGRZ43P54M059D*	Comproprietario

### Situazione dell'Immobile dal 31/07/2003

N.	DATI IDENTIFICATIVI				DATI CLASSAMENTO					DATI DERIVANTI DA
	Foglio	Particella	Sub	Porz	Qualità Classe	Superficie(m <sup>2</sup> ) ha are ca	Deduz	Reddito		
								Dominicale	Agrario	
1	2	2130		-	SEMIN ARBOR 2	06 56	A15; A26	Euro 3,68	Euro 2,03	FRAZIONAMENTO del 31/07/2003 n. 3256 .I/2003 in atti dal 31/07/2003 (protocollo n. 181566)
Notifica				Partita						
Annotazioni										

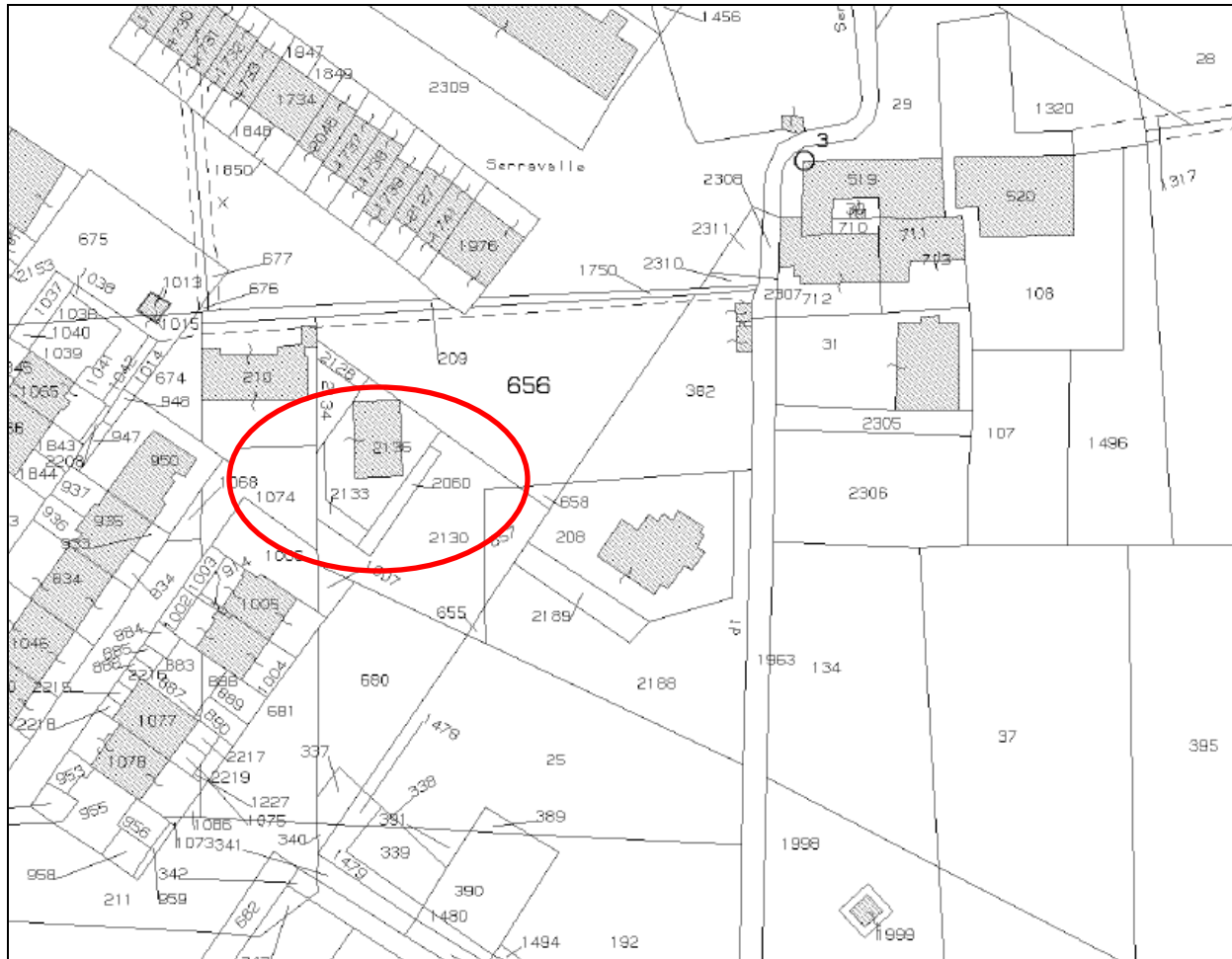
<b>Dati della richiesta</b>	Comune di EMPOLI ( Codice: D403)
<b>Catasto Terreni</b>	Provincia di FIRENZE Foglio: 2 Particella: 2134

**INTESTATI**

1	ANCILLOTTI Giuliana nata a VINCI il 10/04/1939	NCLGLN39D50M059N*	Comproprietario
2	ANCILLOTTI Grazia; MARIA nata a VINCI il 14/09/1943	NCLGRZ43P54M059D*	Comproprietario

**Situazione dell'Immobile dal 31/07/2003**

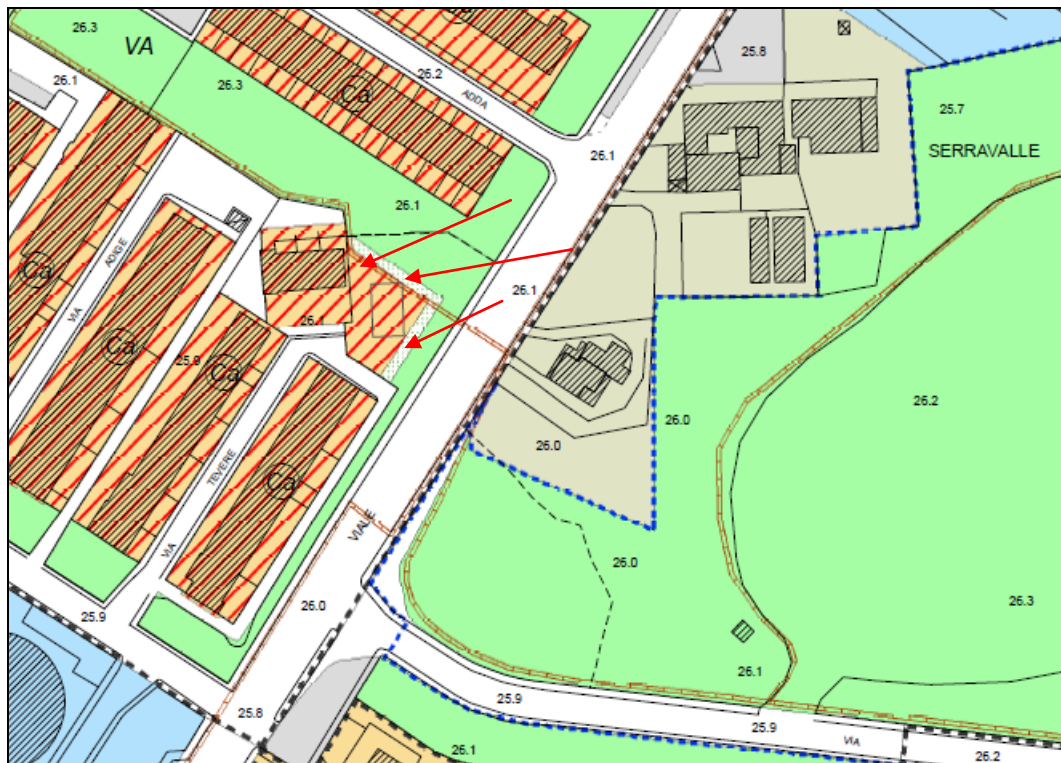
N.	DATI IDENTIFICATIVI				Qualità Classe	DATI CLASSAMENTO			DATI DERIVANTI DA	
	Foglio	Particella	Sub	Porz		Superficie(m <sup>2</sup> ) ha are ca	Deduz	Reddito		
1	2	2134		-	SEMIN ARBOR	01 71	A15; A26	Dominicale Euro 0,96	Agrario Euro 0,53	FRAZIONAMENTO del 31/07/2003 n. 3256 .1/2003 in atti dal 31/07/2003 (protocollo n. 181566)
Notifica						Partita				



**NOTE:**

- I terreni interessati sono rappresentati al foglio di mappa 2 CT in porzioni delle particelle: 2128-2134-2130-2060 e 656- (particelle con carenza di volture catastali) per una superficie complessiva pari a circa 213 mq
- Pratica di frazionamento a carico degli acquirenti

- DESTINAZIONE URBANISTICA 2° R.U approvato dal C.C. nella seduta del 04/11/2013- Tavola n° 5- Art. 108 (Aree a verde privato)- Art. 61 (zone di espansione Ca)



VISTA AEREA

