



COMUNE di EMPOLI

SCHEDA N. 8 Permuta- Cessione di Terreni Comune Empoli/ASL IIEmpoli

INDIVIDUAZIONE CATASTALE

		Data: 06/04/2012 - Ora: 11.29.45		Segue						
Visura storica per immobile										
Situazione degli atti informatizzati dall'impianto meccanografico al 06/04/2012										
Dati della richiesta		Comune di EMPOLI (Codice: D403)								
Catasto Terreni		Provincia di FIRENZE								
		Foglio: 13 Particella: 229								
INTESTATO										
1	COMUNE DI EMPOLI	01329160483	(1)Proprieta' per 1000/1000							
Situazione dell'Immobile dall'impianto meccanografico										
N.	DATI IDENTIFICATIVI				DATI CLASSAMENTO				DATI DERIVANTI DA	
	Foglio	Particella	Sub	Porz	Qualità Classe	Superficie(m ²) ha are ca	Deduz	Reddito		
1	13	229	-	-	PRATO 2	02 70	A16; A25	Dominicale Euro 0,35 L. 683	Agrario Euro 0,28 L. 540	Impianto meccanografico del 04/03/1969
Notifica		Partita		5485						

		Data: 06/04/2012 - Ora: 11.31.19		Segue						
Visura storica per immobile										
Situazione degli atti informatizzati dall'impianto meccanografico al 06/04/2012										
Dati della richiesta		Comune di EMPOLI (Codice: D403)								
Catasto Terreni		Provincia di FIRENZE								
		Foglio: 13 Particella: 227								
INTESTATO										
1	COMUNE DI EMPOLI	01329160483	(1)Proprieta' per 1000/1000							
Situazione dell'Immobile dal 07/09/1993										
N.	DATI IDENTIFICATIVI				DATI CLASSAMENTO				DATI DERIVANTI DA	
	Foglio	Particella	Sub	Porz	Qualità Classe	Superficie(m ²) ha are ca	Deduz	Reddito		
1	13	227	-	-	SEMINATIVO 2	11 50	A16; A25	Dominicale Euro 5,76 L. 11.149	Agrario Euro 4,45 L. 8.625	REVISIONE DI ELEMENTI CENSUARI n. 2746 ./1990 in atti dal 07/09/1993 COME DA MODELLO 26
Notifica		Partita		546						

Visura storica per immobile

Visura n.: T165002 Pag: 1

Situazione degli atti informatizzati dall'impianto meccanografico al 06/04/2012

Dati della richiesta	Comune di EMPOLI (Codice: D403) Provincia di FIRENZE
Catasto Terreni	Foglio: 13 Particella: 228

INTESTATO

1	COMUNE DI EMPOLI	01329160483	(1) Proprieta' per 1000/1000
---	------------------	-------------	------------------------------

Situazione dell'Immobile dall'impianto meccanografico

N.	DATI IDENTIFICATIVI				DATI CLASSAMENTO				DATI DERIVANTI DA
	Foglio	Particella	Sub	Porz	Qualità Classe	Superficie(m ²) ha are ca	Deduz	Reddito	
1	13	228		-	PRATO 2	16 10		Dominicale Euro 2,49 L. 4.830 Agrario Euro 1,66 L. 3.220	Impianto meccanografico del 04/03/1969
Notifica						Partita	5485		

Visura storica per immobile

Visura n.: T161623 Pag: 1

Situazione degli atti informatizzati dall'impianto meccanografico al 06/04/2012

Dati della richiesta	Comune di EMPOLI (Codice: D403) Provincia di FIRENZE
Catasto Terreni	Foglio: 13 Particella: 226

INTESTATO

1	COMUNE DI EMPOLI	01329160483	(1) Proprieta' per 1000/1000
---	------------------	-------------	------------------------------

Situazione dell'Immobile dal 07/09/1993

N.	DATI IDENTIFICATIVI				DATI CLASSAMENTO				DATI DERIVANTI DA
	Foglio	Particella	Sub	Porz	Qualità Classe	Superficie(m ²) ha are ca	Deduz	Reddito	
1	13	226		-	SEMINATIVO 2	65 20	A16; A25	Dominicale Euro 32,64 L. 63.208 Agrario Euro 25,25 L. 48.900	REVISIONE DI ELEMENTI CENSUARI n. 2746 .8/1990 in atti dal 07/09/1993 COME DA MODELLO 26
Notifica						Partita	546		

Visura per immobile

Visura n.: T163037 Pag: 1

Situazione degli atti informatizzati al 06/04/2012

Dati della richiesta	Comune di EMPOLI (Codice: D403) Provincia di FIRENZE
Catasto Terreni	Foglio: 13 Particella: 225

Immobile

N.	DATI IDENTIFICATIVI				DATI CLASSAMENTO				DATI DERIVANTI DA
	Foglio	Particella	Sub	Porz	Qualità Classe	Superficie(m ²) ha are ca	Deduz	Reddito	
1	13	225		-	SEMINATIVO 2	12 60	A16; A25	Dominicale Euro 6,31 L. 12.215 Agrario Euro 4,88 L. 9.450	REVISIONE DI ELEMENTI CENSUARI n. 2746 .7/1990 in atti dal 07/09/1993 COME DA MODELLO 26
Notifica						Partita	546		

INTESTATO

N.	DATI ANAGRAFICI	CODICE FISCALE	DIRITTI E ONERI REALI
1	COMUNE DI EMPOLI	01329160483	(1) Proprieta' per 1000/1000
DATI DERIVANTI DA			
VOLTURA DUFFICIO del 07/06/1991 n. 4086.3/1991 in atti dal 07/06/1991 Rogante: RIUNIONE PARTITE			

Visura storica per immobile

Data: 06/04/2012 - Ora: 11.34.56

Segue

Situazione degli atti informatizzati dall'impianto meccanografico al 06/04/2012

Visura n.: T164227 Pag: 1

Dati della richiesta	Comune di EMPOLI (Codice: D403)
Catasto Terreni	Provincia di FIRENZE
	Foglio: 13 Particella: 261

INTESTATO

1	AZIENDA U.S.L. N. 11 DI EMPOLI con sede in EMPOLI	04616830487*	(1) Proprieta' per 1/1
---	---	--------------	------------------------

Situazione dell'Immobile dall'impianto meccanografico

N.	DATI IDENTIFICATIVI				DATI CLASSAMENTO				DATI DERIVANTI DA	
	Foglio	Particella	Sub	Porz	Qualità Classe	Superficie(m ²) ha are ca	Deduz	Reddito		
1	13	261		-	PRATO 2	01 30		Dominicale Euro 0,20 L. 390	Agrario Euro 0,13 L. 260	Impianto meccanografico del 04/03/1969
Notifica					Partita	1698				

Visura storica per immobile

Data: 06/04/2012 - Ora: 11.36.39

Segue

Situazione degli atti informatizzati dall'impianto meccanografico al 06/04/2012

Visura n.: T165795 Pag: 1

Dati della richiesta	Comune di EMPOLI (Codice: D403)
Catasto Terreni	Provincia di FIRENZE
	Foglio: 13 Particella: 235

INTESTATO

1	AZIENDA UNITA' SANITARIA LOCALE 11 EMPOLI con sede in EMPOLI	04616830487*	(1) Proprieta' per 1/1
---	--	--------------	------------------------

Situazione dell'Immobile dall'impianto meccanografico

N.	DATI IDENTIFICATIVI				DATI CLASSAMENTO				DATI DERIVANTI DA	
	Foglio	Particella	Sub	Porz	Qualità Classe	Superficie(m ²) ha are ca	Deduz	Reddito		
1	13	235		-	PRATO 2	01 60		Dominicale Euro 0,25 L. 480	Agrario Euro 0,17 L. 320	Impianto meccanografico del 04/03/1969
Notifica					Partita	2014				

Visura storica per immobile

Data: 06/04/2012 - Ora: 11.38.07

Segue

Situazione degli atti informatizzati dall'impianto meccanografico al 06/04/2012

Visura n.: T167132 Pag: 1

Dati della richiesta	Comune di EMPOLI (Codice: D403)
Catasto Terreni	Provincia di FIRENZE
	Foglio: 13 Particella: 3499

INTESTATO

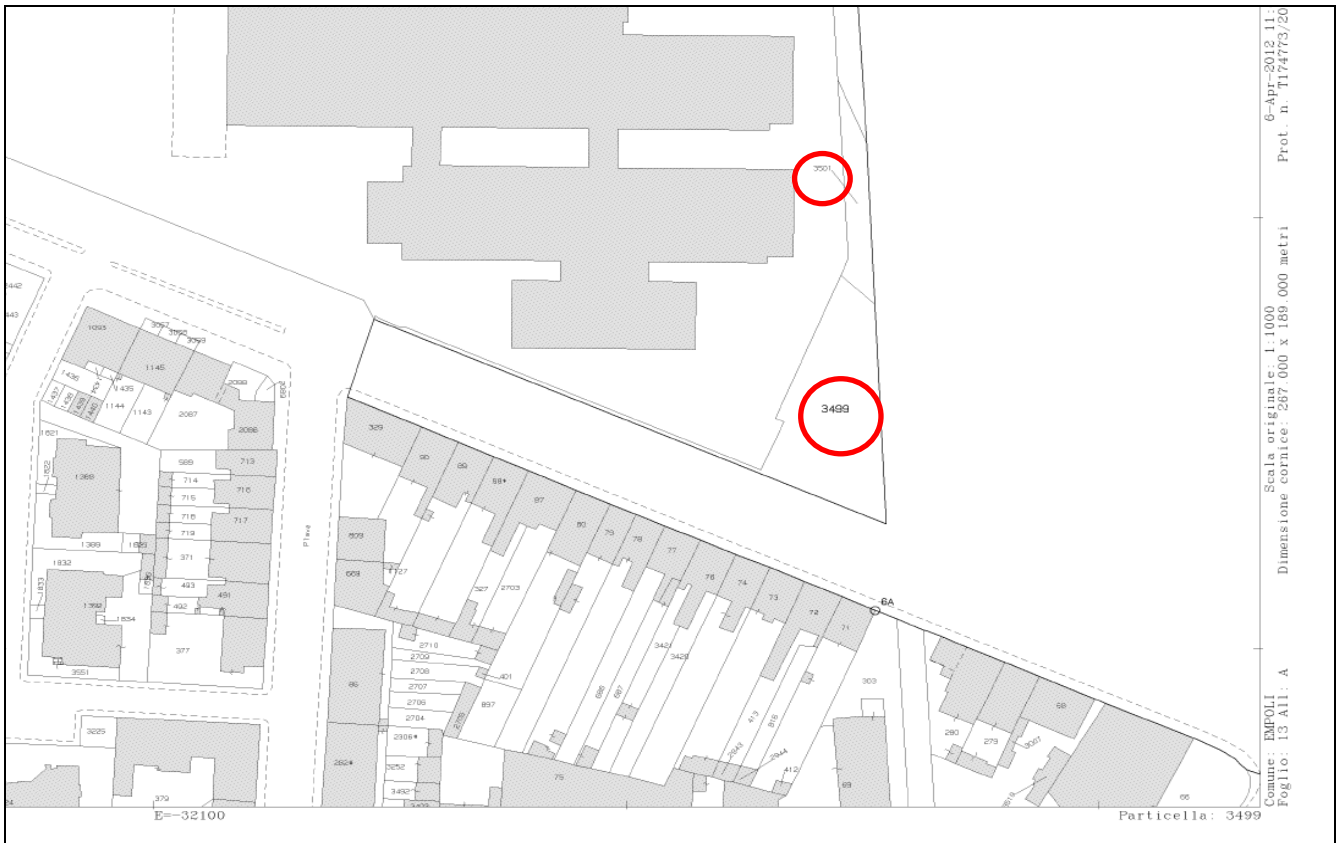
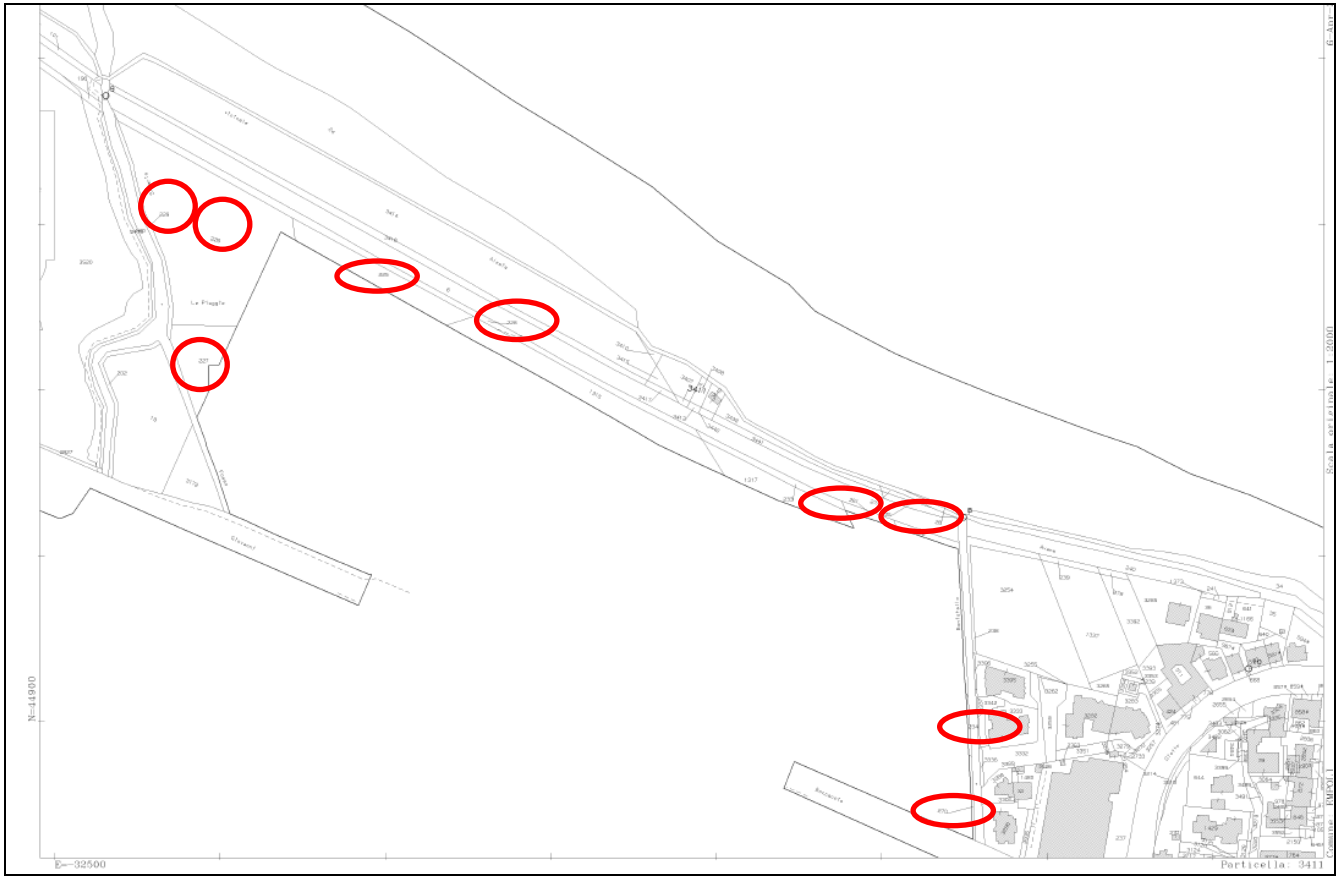
1	AZIENDA U.S.L. N.11 con sede in EMPOLI	04616830487*	(1) Proprieta' per 1000/1000
---	--	--------------	------------------------------

Situazione dell'Immobile dal 28/05/2008

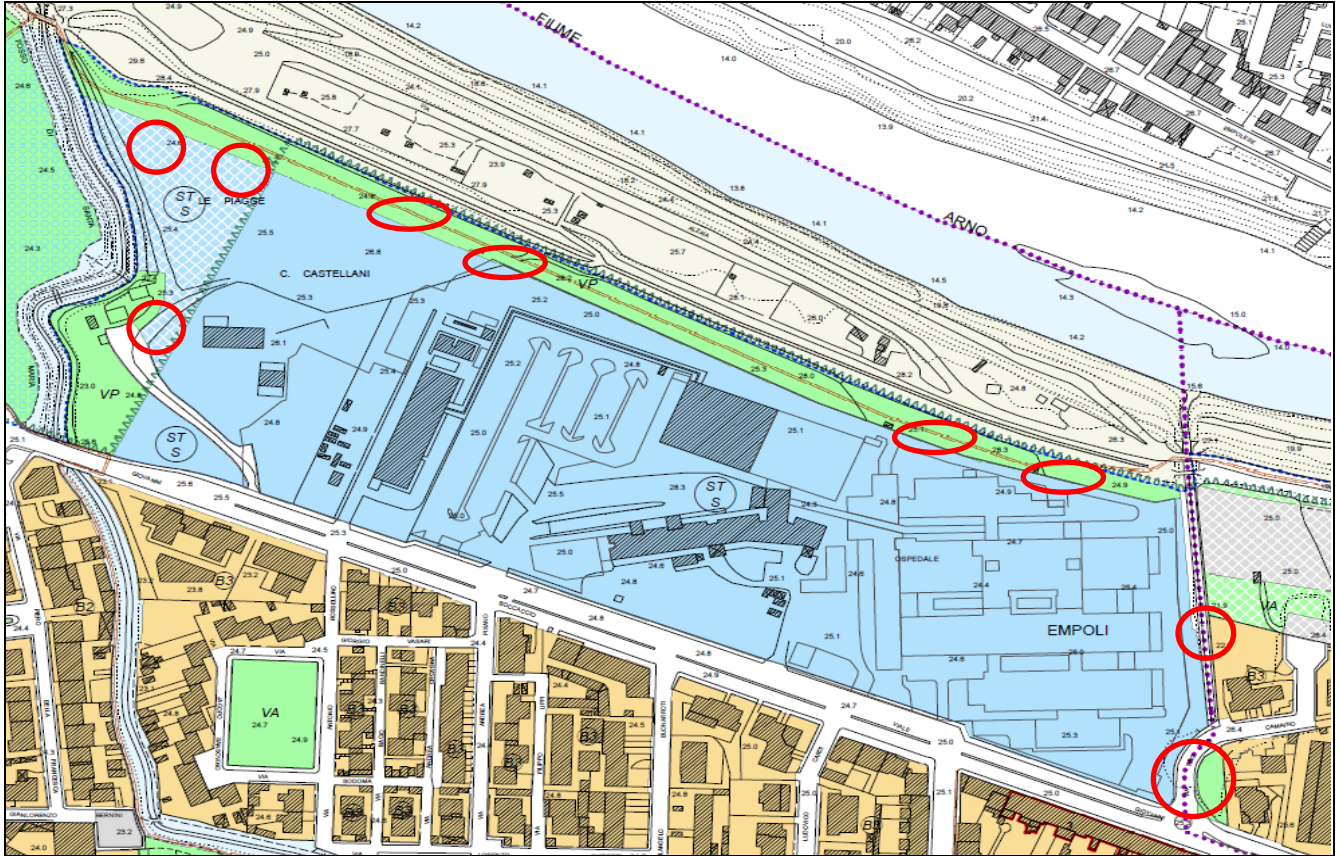
N.	DATI IDENTIFICATIVI				DATI CLASSAMENTO				DATI DERIVANTI DA	
	Foglio	Particella	Sub	Porz	Qualità Classe	Superficie(m ²) ha are ca	Deduz	Reddito		
1	13	3499		-	SEMINATIVO 2	10 40	A16; A25	Dominicale Euro 5,21	Agrario Euro 4,03	FRAZIONAMENTO del 28/05/2008 n. 264876.1/2008 in atti dal 28/05/2008 (protocollo n. F10264876)
Notifica					Partita					

Sono stati inoltre variati i seguenti immobili:

- foglio 13 particella 29 - foglio 13 particella 3498 - foglio 13 particella 1316 - foglio 13 particella 1318 - foglio 13 particella 3500 - foglio 13 particella 3501



- DESTINAZIONE URBANISTICA 2° R.U approvato dal C.C. nella seduta del 04/11/2013-
ST/S Ambiti di attrezzature e servizi a scala territoriale-Sanità- Art. 82 R.U.C.-VP Zona a Verde pubblico Art. 85 R.U.C.



VISTA AEREA

