





COMUNE di EMPOLI

PIANO ALIENAZIONI 2013-2014-2015

SCHEMA N. 8 -
Vendita - retrocessione - Zona Serravalle- Definizione di confini

INDIVIDUAZIONE CATASTALE

|  | | Ufficio Provinciale di Firenze - Territorio Servizi Catastali | | Visura storica per immobile Situazione degli atti informatizzati dall'impianto meccanografico al 15/03/2013 | | Data: 15/03/2013 - Ora: 09.42.36 Visura n.: T38999 Pag: 1 | | Segue | | |
|-----------------------------------------------------------------------------------|---------------------|---------------------------------------------------------------------------------------|-----|-----------------------------------------------------------------------------------------------------------------------|------------------|--------------------------------------------------------------|------------------------------|--------------------------------------|----------------------------------|---------------------------------------------------------|
| Dati della richiesta Catasto Terreni | | Comune di EMPOLI (Codice: D403) Provincia di FIRENZE Foglio: 2 Particella: 656 | | | | | | | | |
| INTESTATO | | | | | | | | | | |
| 1 | COMUNE DI EMPOLI | | | 01329160483 | | | (1) Proprieta' per 1000/1000 | | | |
| Situazione dell'Immobile dal 02/04/1986 | | | | | | | | | | |
| N. | DATI IDENTIFICATIVI | | | | DATI CLASSAMENTO | | | | DATI DERIVANTI DA | |
| | Foglio | Particella | Sub | Porz | Qualità Classe | Superficie(m ²) ha are ca | Deduz | Reddito | | |
| 1 | 2 | 656 | - | - | SEMIN ARBOR 2 | 16 58 | A15; A26 | Dominicale Euro 9,31 L. 18.018 | Agrario Euro 5,14 L. 9.948 | VARIAZIONE D'UFFICIO n. 49383 in atti dal 02/04/1986 |
| Notifica | | | | Partita | | 546 | | | | |

|  | | Ufficio Provinciale di Firenze - Territorio Servizi Catastali | | Visura storica per immobile Situazione degli atti informatizzati dall'impianto meccanografico al 15/03/2013 | | Data: 15/03/2013 - Ora: 09.45.17 Visura n.: T40527 Pag: 1 | | Segue | | |
|-------------------------------------------------------------------------------------|----------------------------------------------------|----------------------------------------------------------------------------------------|-----|-----------------------------------------------------------------------------------------------------------------------|------------------|--------------------------------------------------------------|-----------------|-------------------------|----------------------|-----------------------------------------------------------------------------------------------|
| Dati della richiesta Catasto Terreni | | Comune di EMPOLI (Codice: D403) Provincia di FIRENZE Foglio: 2 Particella: 2128 | | | | | | | | |
| INTESTATI | | | | | | | | | | |
| 1 | ANCILLOTTI Giuliana nata a VINCI il 10/04/1939 | | | NCLGLN39D50M059N* | | | Comproprietario | | | |
| 2 | ANCILLOTTI Grazia:MARIA nata a VINCI il 14/09/1943 | | | NCLGRZ43P54M059D* | | | Comproprietario | | | |
| Situazione dell'Immobile dal 31/07/2003 | | | | | | | | | | |
| N. | DATI IDENTIFICATIVI | | | | DATI CLASSAMENTO | | | | DATI DERIVANTI DA | |
| | Foglio | Particella | Sub | Porz | Qualità Classe | Superficie(m ²) ha are ca | Deduz | Reddito | | |
| 1 | 2 | 2128 | - | - | SEMIN ARBOR 2 | 00 21 | A15; A26 | Dominicale Euro 0,12 | Agrario Euro 0,07 | FRAZIONAMENTO del 31/07/2003 n. 3256 .1/2003 in atti dal 31/07/2003 (protocollo n. 181566) |
| Notifica | | | | Partita | | | | | | |
| Nella variazione sono stati soppressi i seguenti immobili: | | | | | | | | | | |



Ufficio Provinciale di Firenze - Territorio
Servizi Catastali

Visura storica per immobile

Situazione degli atti informatizzati dall'impianto meccanografico al 15/03/2013

Data: 15/03/2013 - Ora: 09.48.32

Segue

Visura n.: T42389 Pag: 1

| | |
|-----------------------------|----------------------------------------------------|
| Dati della richiesta | Comune di EMPOLI (Codice: D403) |
| Catasto Terreni | Provincia di FIRENZE Foglio: 2 Particella: 2060 |

INTESTATI

| | | | |
|---|----------------------------------------------------|-------------------|-----------------|
| 1 | ANCILLOTTI Giuliana nata a VINCI il 10/04/1939 | NCLGLN39D50M059N* | Comproprietario |
| 2 | ANCILLOTTI Grazia:MARIA nata a VINCI il 14/09/1943 | NCLGRZ43P54M059D* | Comproprietario |

Situazione dell'Immobile dal 17/04/2000

| N. | DATI IDENTIFICATIVI | | | | DATI CLASSAMENTO | | | | | DATI DERIVANTI DA |
|-------------|---------------------|------------|-----|---------|------------------|-----------------------------|----------|---------------------|---------------------|-------------------------------------------------------------------------------------------|
| | Foglio | Particella | Sub | Porz | Qualità Classe | Superficie(m ²) | Deduz | Reddito | | |
| | | | | | | | | ha are ca | Dominicale | |
| 1 | 2 | 2060 | | - | SEMIN ARBOR 2 | 00 90 | A15; A26 | Euro 0,51 L. 978 | Euro 0,28 L. 540 | FRAZIONAMENTO del 17/04/2000 n. 777 .1/2000 in atti dal 17/04/2000 (protocollo n. 420184) |
| Notifica | | | | Partita | | | | | | |
| Annotazioni | | | | | | | | | | |



Ufficio Provinciale di Firenze - Territorio
Servizi Catastali

Visura storica per immobile

Situazione degli atti informatizzati dall'impianto meccanografico al 15/03/2013

Data: 15/03/2013 - Ora: 10.42.37

Segue

Visura n.: T73155 Pag: 1

| | |
|-----------------------------|----------------------------------------------------|
| Dati della richiesta | Comune di EMPOLI (Codice: D403) |
| Catasto Terreni | Provincia di FIRENZE Foglio: 2 Particella: 2130 |

INTESTATI

| | | | |
|---|----------------------------------------------------|-------------------|-----------------|
| 1 | ANCILLOTTI Giuliana nata a VINCI il 10/04/1939 | NCLGLN39D50M059N* | Comproprietario |
| 2 | ANCILLOTTI Grazia:MARIA nata a VINCI il 14/09/1943 | NCLGRZ43P54M059D* | Comproprietario |

Situazione dell'Immobile dal 31/07/2003

| N. | DATI IDENTIFICATIVI | | | | DATI CLASSAMENTO | | | | | DATI DERIVANTI DA |
|-------------|---------------------|------------|-----|---------|------------------|-----------------------------|----------|-----------|------------|--------------------------------------------------------------------------------------------|
| | Foglio | Particella | Sub | Porz | Qualità Classe | Superficie(m ²) | Deduz | Reddito | | |
| | | | | | | | | ha are ca | Dominicale | |
| 1 | 2 | 2130 | | - | SEMIN ARBOR 2 | 06 56 | A15; A26 | Euro 3,68 | Euro 2,03 | FRAZIONAMENTO del 31/07/2003 n. 3256 .1/2003 in atti dal 31/07/2003 (protocollo n. 181566) |
| Notifica | | | | Partita | | | | | | |
| Annotazioni | | | | | | | | | | |

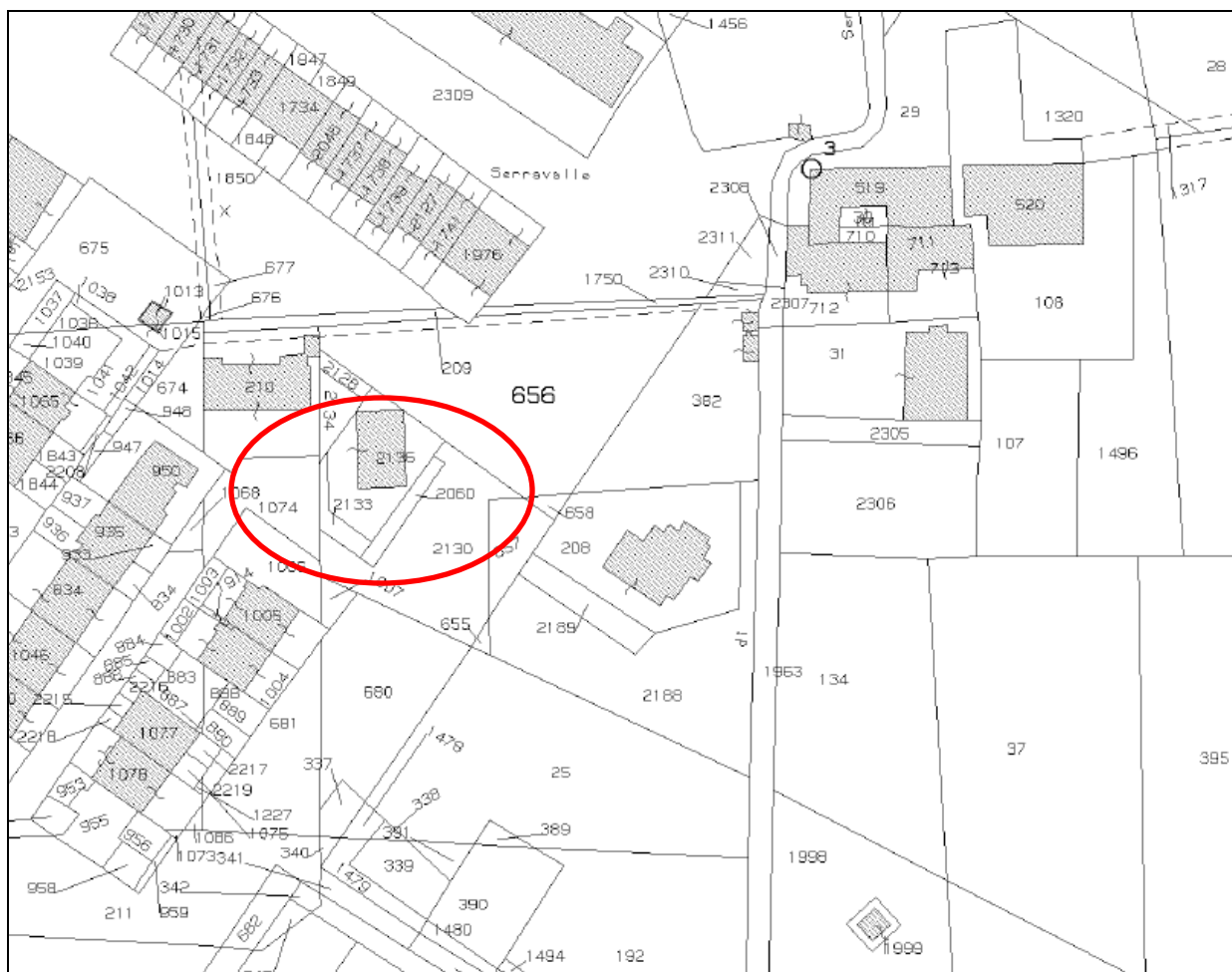
| | |
|-----------------------------|----------------------------------------------------|
| Dati della richiesta | Comune di EMPOLI (Codice: D403) |
| Catasto Terreni | Provincia di FIRENZE Foglio: 2 Particella: 2134 |

INTESTATI

| | | | |
|---|---------------------------------------------------|-------------------|-----------------|
| 1 | ANCILLOTTI Giuliana nata a VNCI il 10/04/1939 | NCLGLN39D50M059N* | Comproprietario |
| 2 | ANCILLOTTI Grazia/MARIA nata a VNCI il 14/09/1943 | NCLGRZ43P54M059D* | Comproprietario |

Situazione dell'Immobile dal 31/07/2003

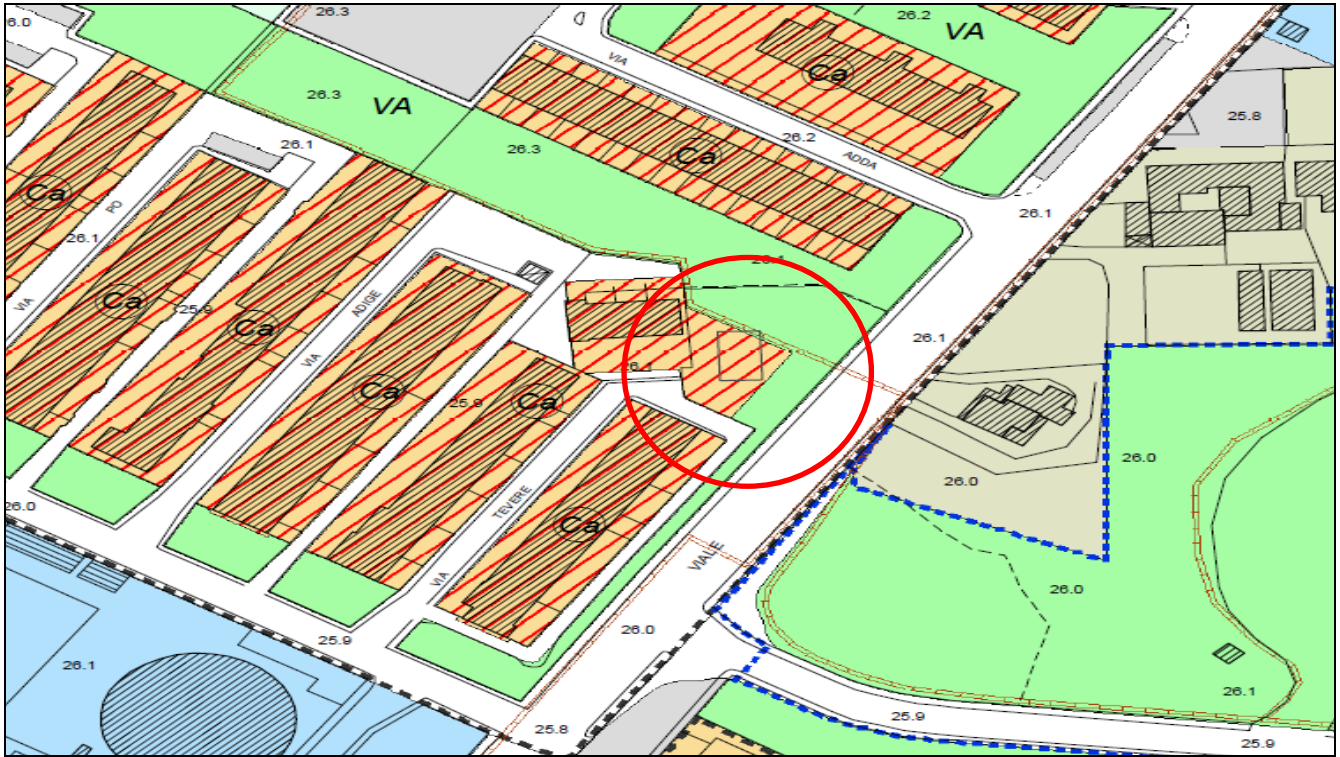
| N. | DATI IDENTIFICATIVI | | | | Qualità Classe | DATI CLASSAMENTO | | Reddito | | DATI DERIVANTI DA |
|----------|---------------------|------------|-----|---------|----------------|------------------------------------------|----------|-------------------------|----------------------|----------------------------------------------------------------------------------------------|
| | Foglio | Particella | Sub | Porz | | Superficie(m ²) ha are ca | Deduz | Dominicale Euro 0,96 | Agrario Euro 0,53 | |
| 1 | 2 | 2134 | | - | SEMIN ARBOR | 01 71 | A15; A26 | | | FRAZIONAMENTO del 31/07/2003 n. 3256.1/2003 in atti dal 31/07/2003 (protocollo n. 181566) |
| Notifica | | | | Partita | | | | | | |



NOTE:

- I terreni interessati sono rappresentati al foglio di mappa 2 CT in porzioni delle particelle: 2128-2134-2130-2060 e 656- (particelle con carenza di volture catastali) per una superficie complessiva pari a circa 213 mq
- Pratica di frazionamento a carico degli acquirenti
- La vendita è condizionata alla verifica della destinazione urbanistica dei terreni, con riguardo in particolare ai terreni in verde pubblico attrezzato, che prima di essere ceduti dovrebbero avere destinazione a verde privato.

- DESTINAZIONE URBANISTICA 2° R.U adottato con Deliberazione C.C. n° 1 del 19/01/2013-
(Tav 5 ; Art. 85: Zona a Verde Pubblico e/o Attrezzato - Art. 61; Zona di Espansione)



VISTA AEREA

